









Coordonnées en RGF93

	X	Y
E1	460 540,69	6 542 549,66
E2	461 102,84	6 542 376,50
E3	461 493,37	6 542 049,50

LÉGENDE

-  Piste à renforcer
-  Accès à créer
-  Rayon de braquage temporaire
-  Stockage de palettes temporaire
-  Plateforme et fondation
-  Voiture
-  Poste de livraison
-  Raccordement inter-éolien

REV	DESCRIPTION	PAR	DATE

Commune de Luppsault (16)



CLIENT
PARC ÉOLIEN DE LUPSAULT

PROJET
PARC ÉOLIEN DE LUPSAULT

TITRE
PLAN DE MASSE GLOBAL

ECHELLE	FEUILLE
1:4000	01 OF 01
DATE	
11/03/2020	

DIN A2